

Mesures de vitesses en traversée de Beaufai

synthèse des mesures de vitesses réalisées fin 2022-année 2023 et début 2024.

La carte ci-dessous vous indique les différents lieux où le radar a été positionné

Le mode espion signifie qu'à l'approche et au passage des véhicules, aucune information n'apparaissait sur l'écran, mais néanmoins, les différents paramètres (heure; vitesse; ...) étaient enregistrés.

L'interprétation et la comparaison entre les modes ESPION et AFFICHAGE ne peut se faire que dans le sens entrant.

V30 ; V50 ; V85 : c'est à dire que 30%, 50% ou 85% des véhicules roulent moins vite que la vitesse notée dans le tableau.

L'analyse des résultats permet de dégager les constats suivants :

- Le trafic est peu important

Traversée du bourg (vitesse limitée : 50 km/h)

- Le radar pédagogique fait respecter la vitesse autorisée de 50 km/h à environ 15 à 20% d'automobilistes supplémentaires
- 85% des véhicules roulent à moins de 60- 70 km/h

Traversée de la Baudrière et du Vieux Beaufai-sens Nord-Sud (vitesse limitée : 50 km/h)

- Le radar pédagogique fait respecter la vitesse autorisée de 50 km/h à environ 10% d'automobilistes supplémentaires
- 97% des véhicules roulent à moins de 70 km/h

Traversée de l'Hermitage (vitesse limitée : 70 km/h)

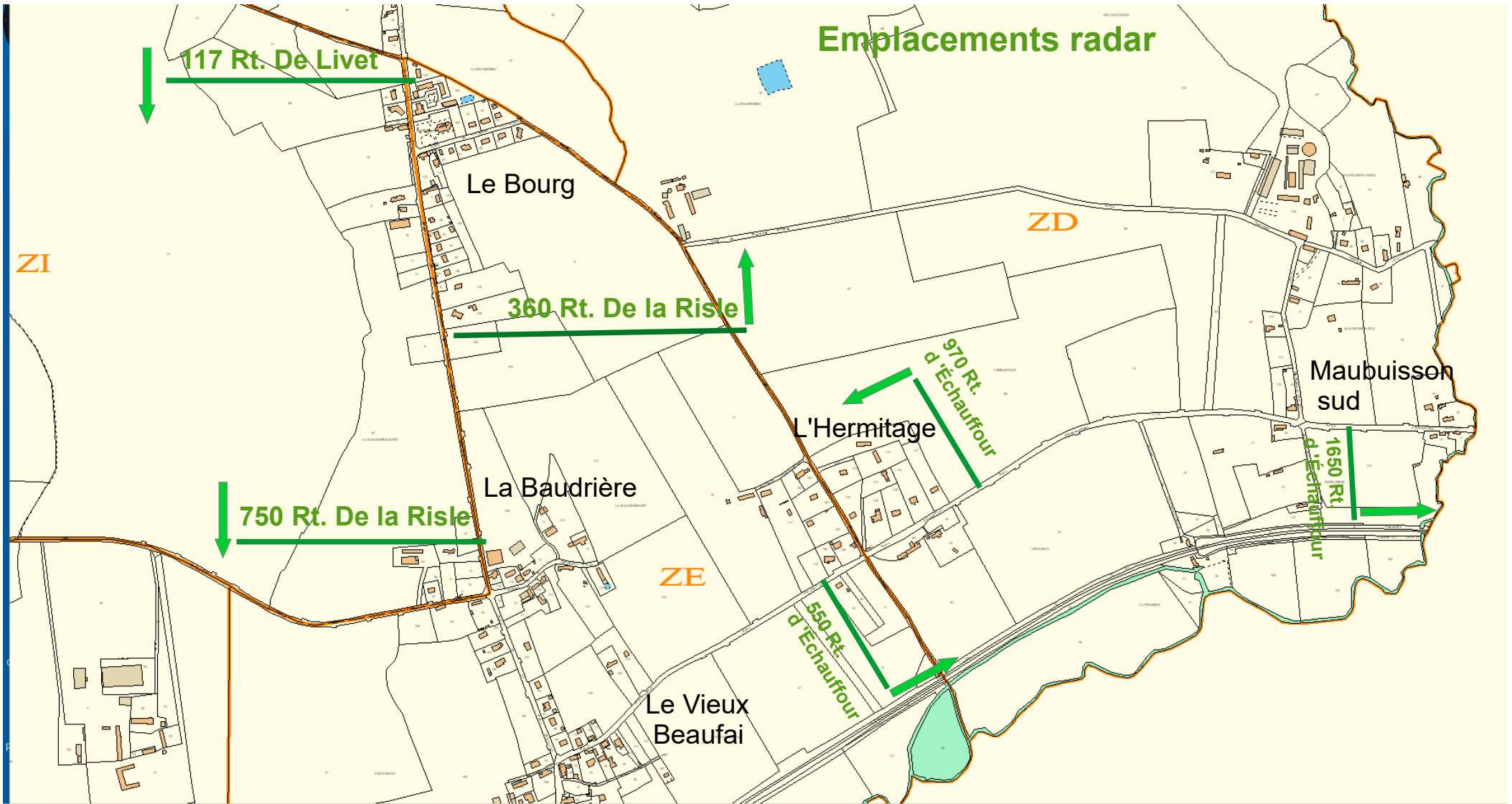
- Les véhicules roulent bien moins vite dans le sens Ouest-Est (82% à moins de 70 km/h) que Est-Ouest (60% à moins de 70 km/h), néanmoins, le mode affichage permet d'arriver à 70% à moins de 70 km/h

Traversée de Maubuisson Sud (vitesse limitée : 70 km/h)

- 85 % des véhicules roulent à moins de 75 km/h
- Le radar pédagogique fait respecter la vitesse autorisée de 70 km/h à environ 8% d'automobilistes supplémentaires

Gardons raison, les vitesses maximales enregistrées (129;147;159;146;128;106) ne représentent que 1 véhicule pour environ 5000 véhicules.

Souvent, la vitesse ressentie ne correspond pas à la vitesse réelle.



Emplacements radar

117 Rt. De Livet

Le Bourg

ZD

360 Rt. De la Risle

970 Rt. d'Echauffour

Maubuisson sud

L'Hermitage

750 Rt. De la Risle

La Baudrière

ZE

1650 Rt. d'Echauffour

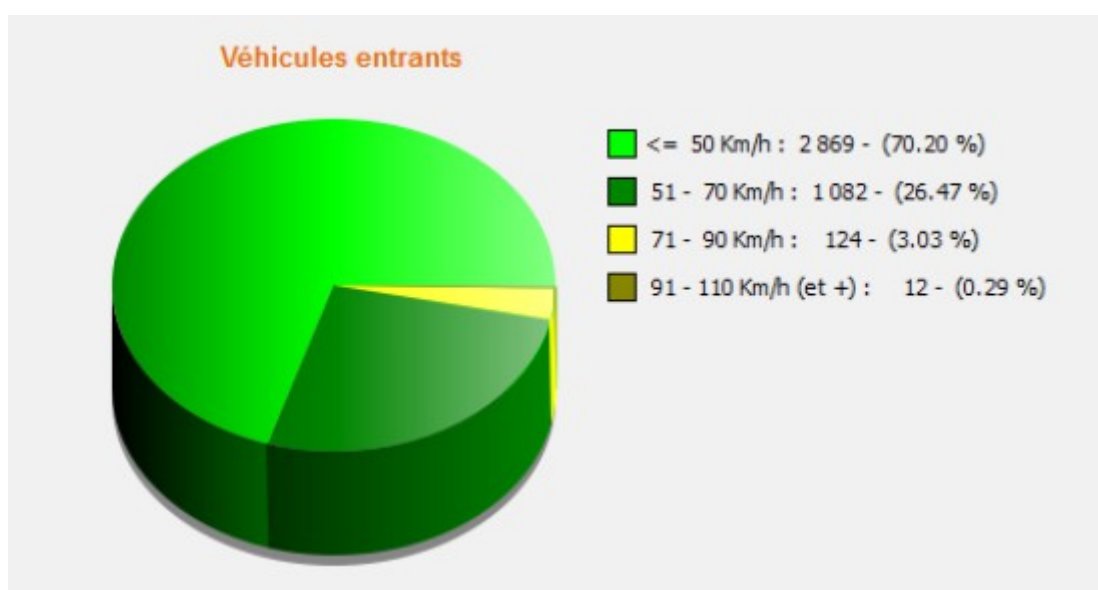
550 Rt. d'Echauffour

Le Vieux Beaufai

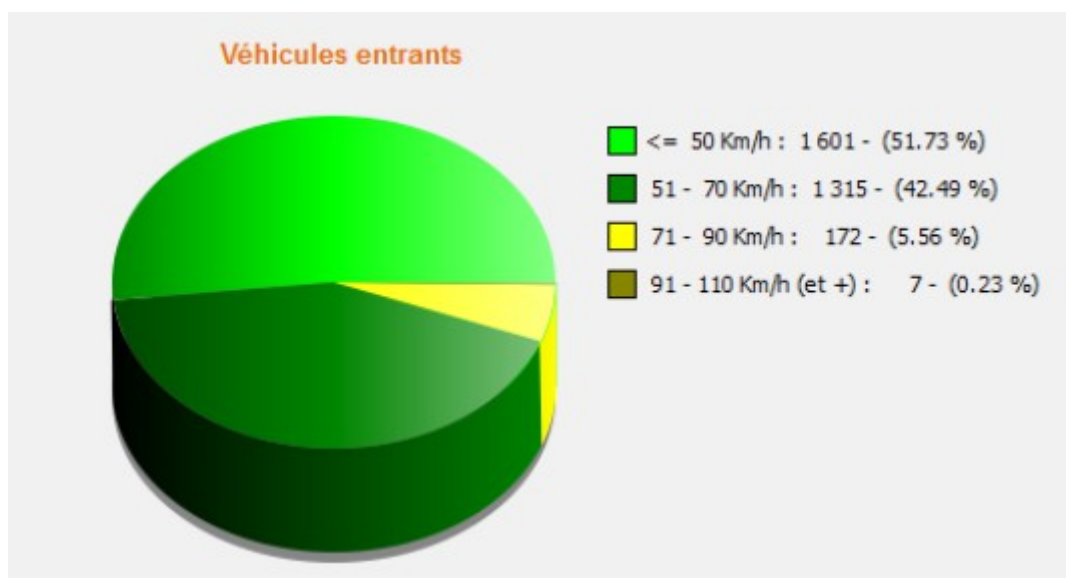
Section : Le Bourg Emplacement : 117 Route de Livet

Dates	Mode	Sens de circulation	Nb. véhicules/jour	Vitesse moyenne	Vitesse maximum	V30	V50	V85
11/10 au 20/12	Espion + Affichage	Entrant N - S	99	48 km/h	113 km/h	40 km/h	44 km/h	58 km/h
		Sortant S - N	101	48 km/h	124 km/h	40 km/h	46 km/h	61 km/h
18/11 au 20/12	Espion	Entrant N - S	94	50 km/h	117 km/h	40 km/h	44 km/h	58 km/h
		Sortant S - N	95	49 km/h	118 km/h	40 km/h	44 km/h	58 km/h
11/10 au 18/11	Affichage	Entrant N - S	104	46 km/h	109 km/h	40 km/h	44 km/h	58 km/h
		Sortant S - N	106	48 km/h	129 km/h	40 km/h	48 km/h	63 km/h

Mode affichage



Mode espion

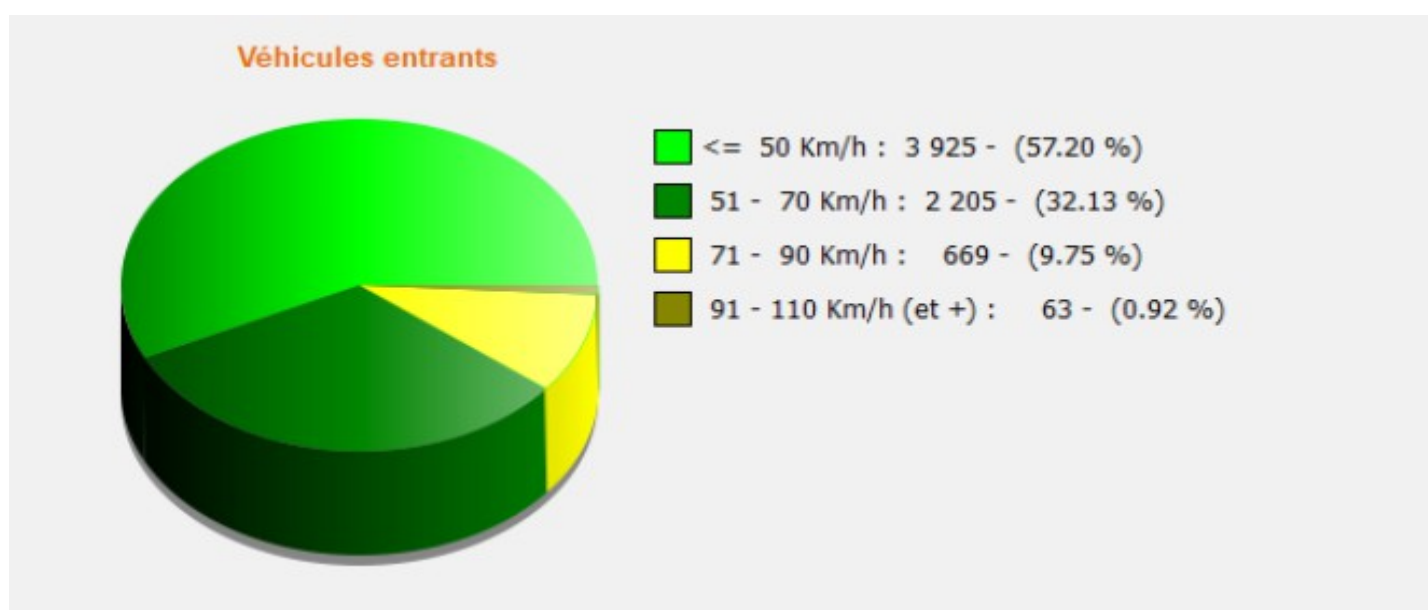


Section : Le Bourg

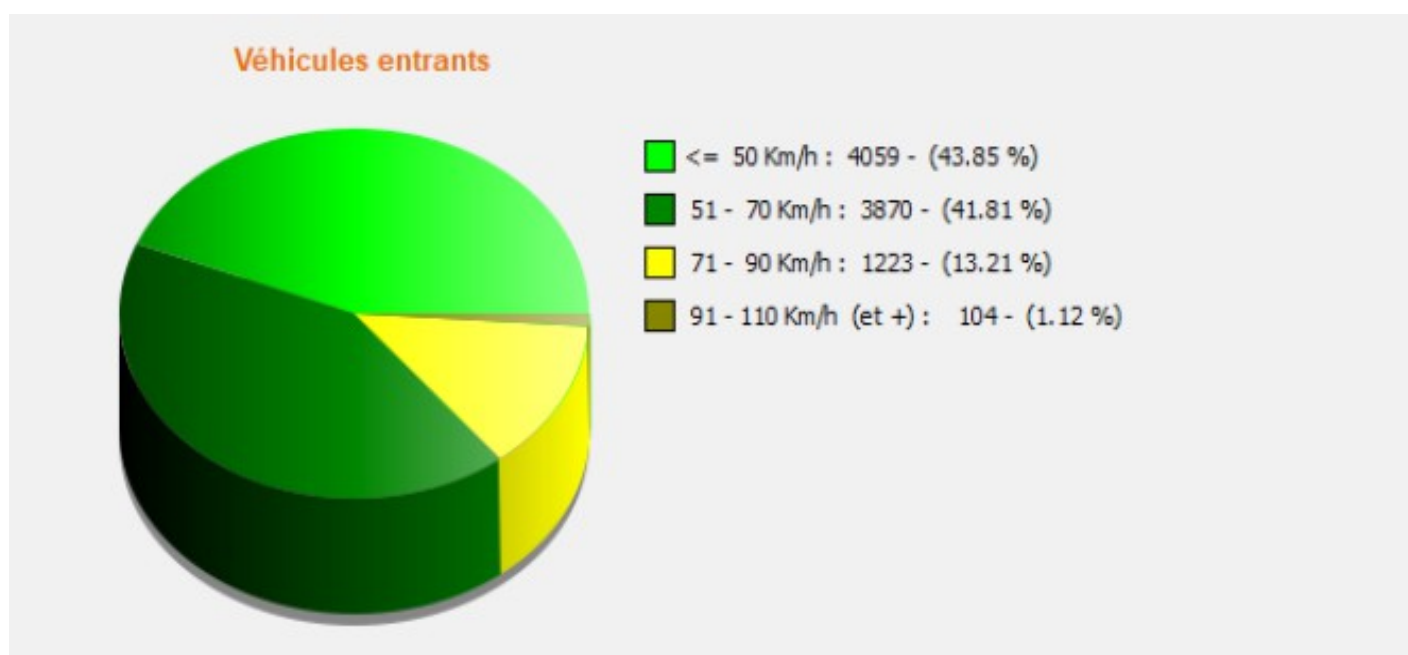
Emplacement : 360 Route de la Risle

Dates	Mode	Sens de circulation	Nb. véhicules/jour	Vitesse moyenne	Vitesse maximum	V30	V50	V85
11/10 au 20/12	Espion + Affichage	Entrant S - N	146	50 km/h	126 km/h	42 km/h	50 km/h	68 km/h
		Sortant N - S	134	57 km/h	143 km/h	48 km/h	56 km/h	72 km/h
04/02 au 03/04	Espion	Entrant S - N	154	51 km/h	120 km/h	43 km/h	53 km/h	70 km/h
		Sortant N - S	141	58 km/h	138 km/h	49 km/h	57 km/h	72 km/h
14/12 au 03/02	Affichage	Entrant S - N	135	48 km/h	131 km/h	40 km/h	47 km/h	66 km/h
		Sortant N - S	126	56 km/h	147 km/h	47 km/h	55 km/h	71 km/h

Mode affichage



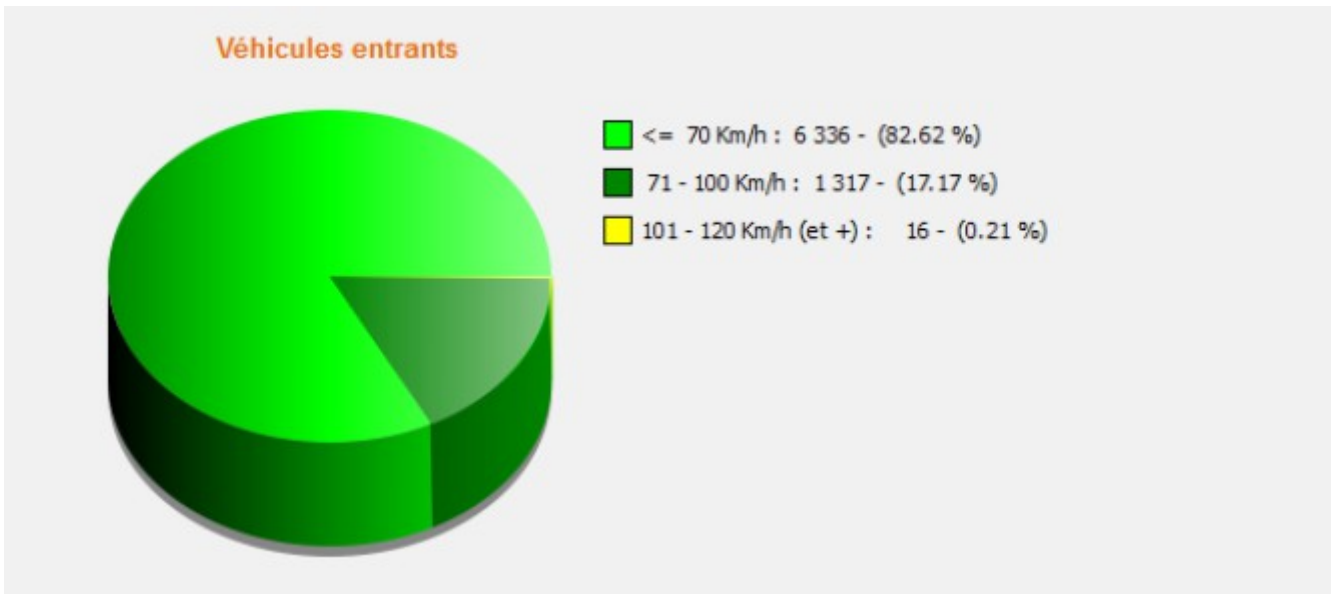
Mode espion



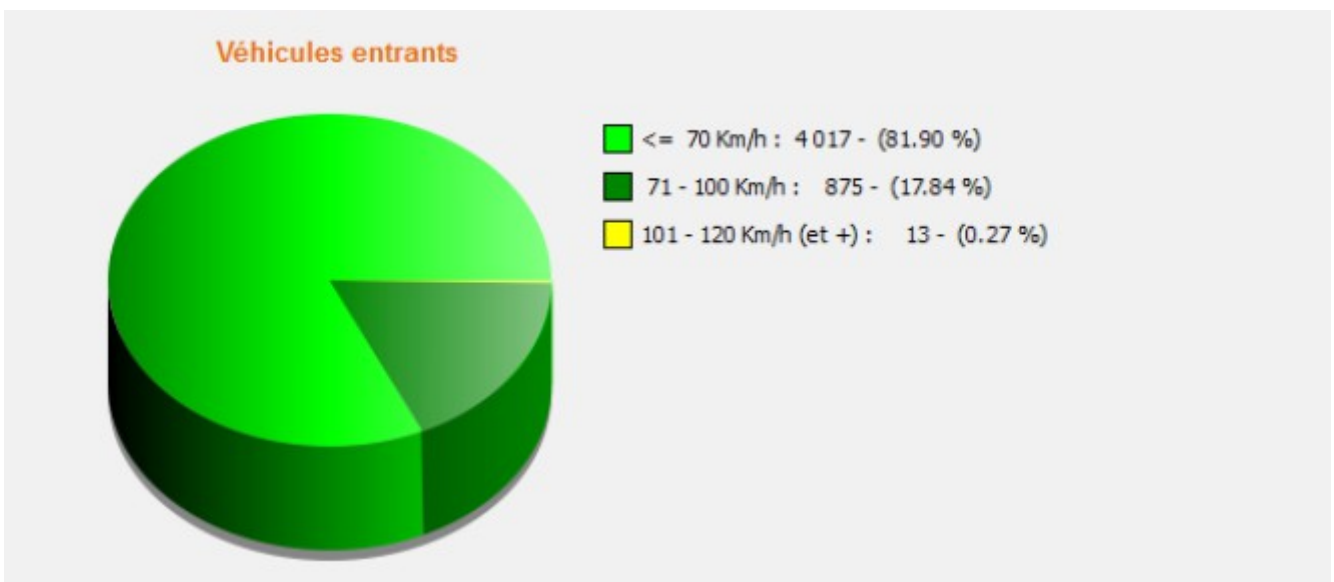
Section : L'Hermitage
Emplacement : 550 Route d' Échauffour

Dates	Mode	Sens de circulation	Nb. véhicules/jour	Vitesse moyenne	Vitesse maximum	V30	V50	V85
23/12 au 02/03	Espion + Affichage	Entrant O - E	196	50 km/h	134 km/h	40 km/h	44 km/h	58 km/h
		Sortant E - O	146	66 km/h	137 km/h	40 km/h	46 km/h	61 km/h
23/12 au 16/01	Espion	Entrant O - E	196	50 km/h	134 km/h	29 km/h	54 km/h	72 km/h
		Sortant E - O	146	66 km/h	137 km/h	58 km/h	65 km/h	80 km/h
17/01 au 02/03	Affichage	Entrant O - E	167	60 km/h	129 km/h	53 km/h	60 km/h	71 km/h
		Sortant E - O	173	66 km/h	159 km/h	58 km/h	65 km/h	85 km/h

Mode affichage



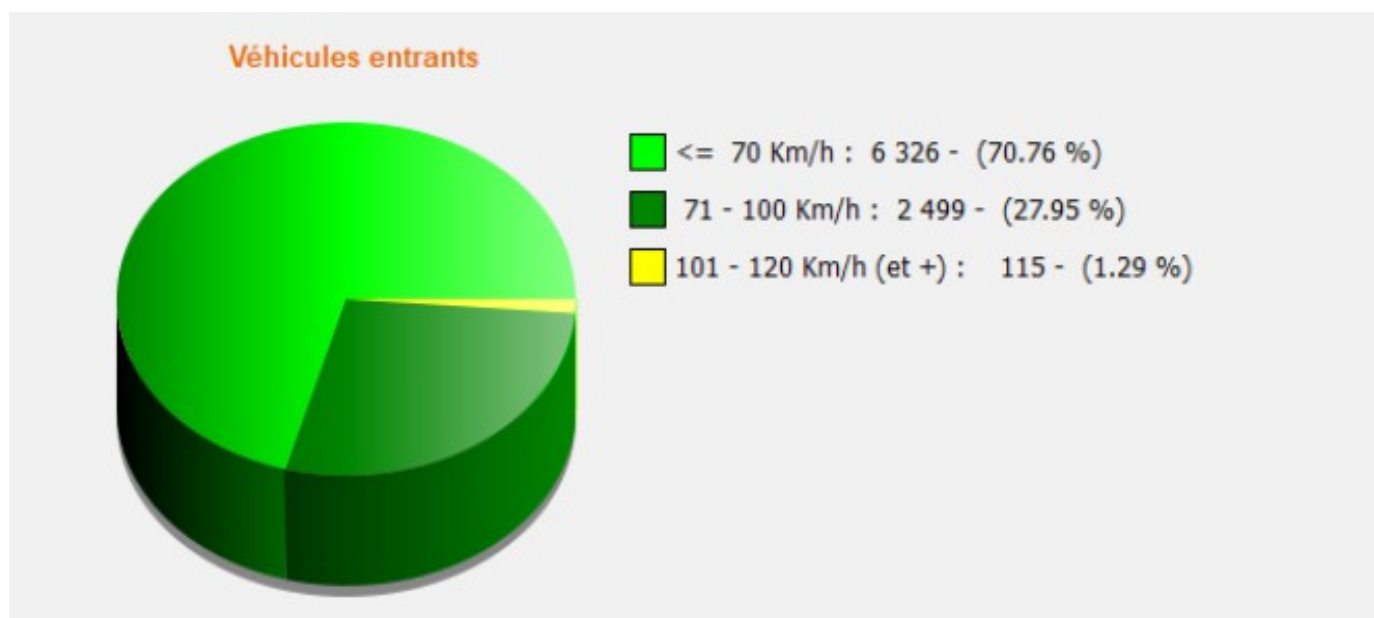
Mode espion



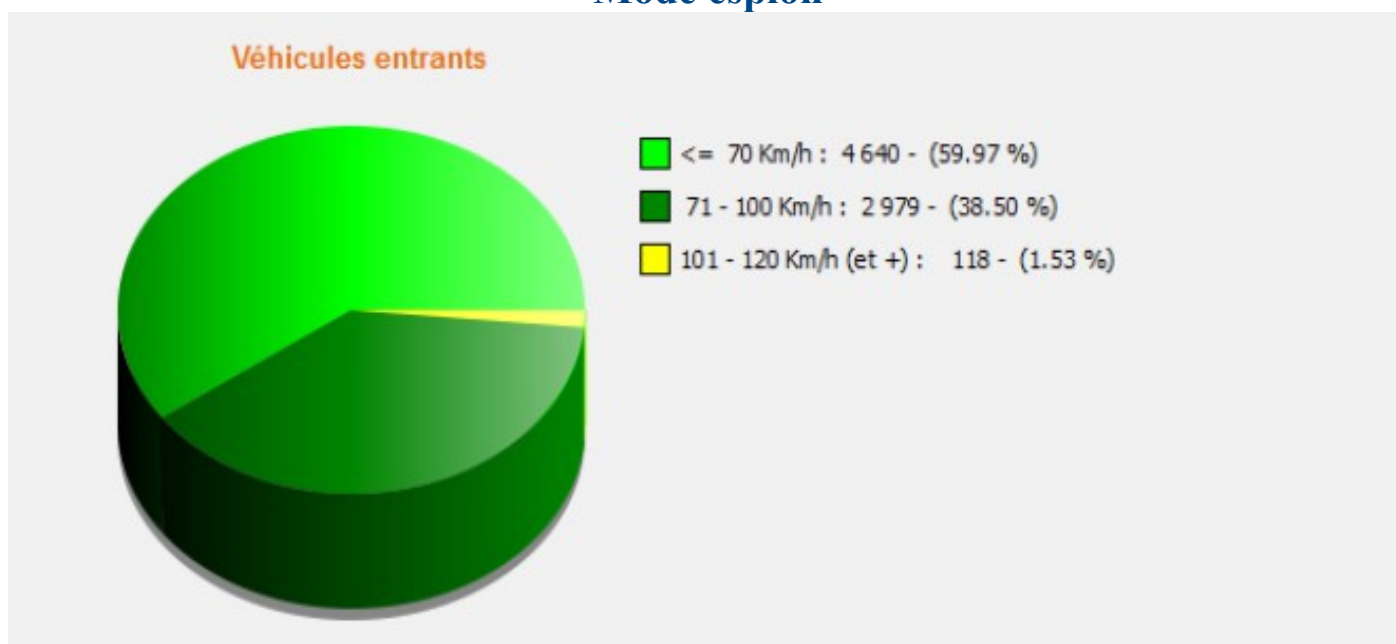
Section : L'Hermitage Emplacement : 970 Route d' Échauffour

Dates	Mode	Sens de circulation	Nb. véhicules/jour	Vitesse moyenne	Vitesse maximum	V30	V50	V85
02/03 au 12/05	Espion + Affichage	Entrant E - O	216	58 km/h	140 km/h	60 km/h	65 km/h	80 km/h
		Sortant O - E	186	66 km/h	139 km/h	58 km/h	65 km/h	80 km/h
09/04 au 12/05	Espion	Entrant E - O	196	50 km/h	134 km/h	61 km/h	67 km/h	81 km/h
		Sortant O - E	146	66 km/h	137 km/h	58 km/h	65 km/h	80 km/h
02/03 au 08/04	Affichage	Entrant E - O	235	65 km/h	146 km/h	59 km/h	63 km/h	78 km/h
		Sortant O - E	225	65 km/h	140 km/h	58 km/h	65 km/h	80 km/h

Mode affichage



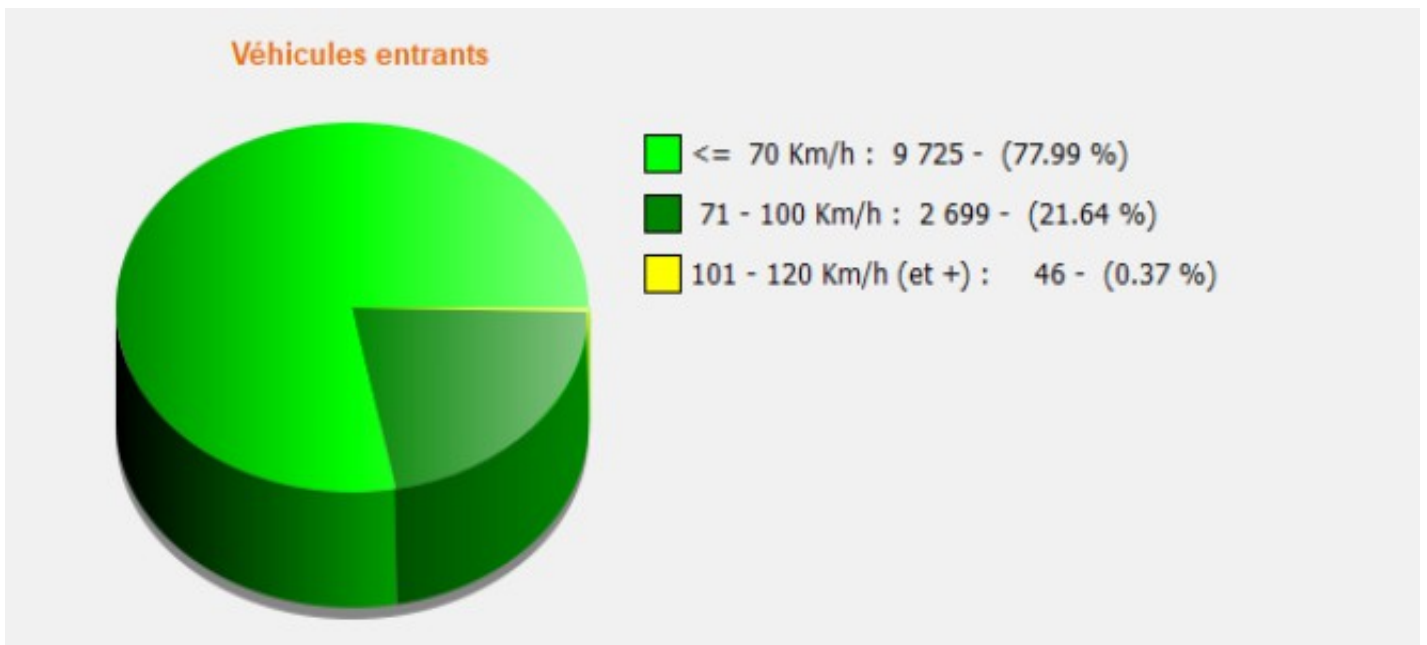
Mode espion



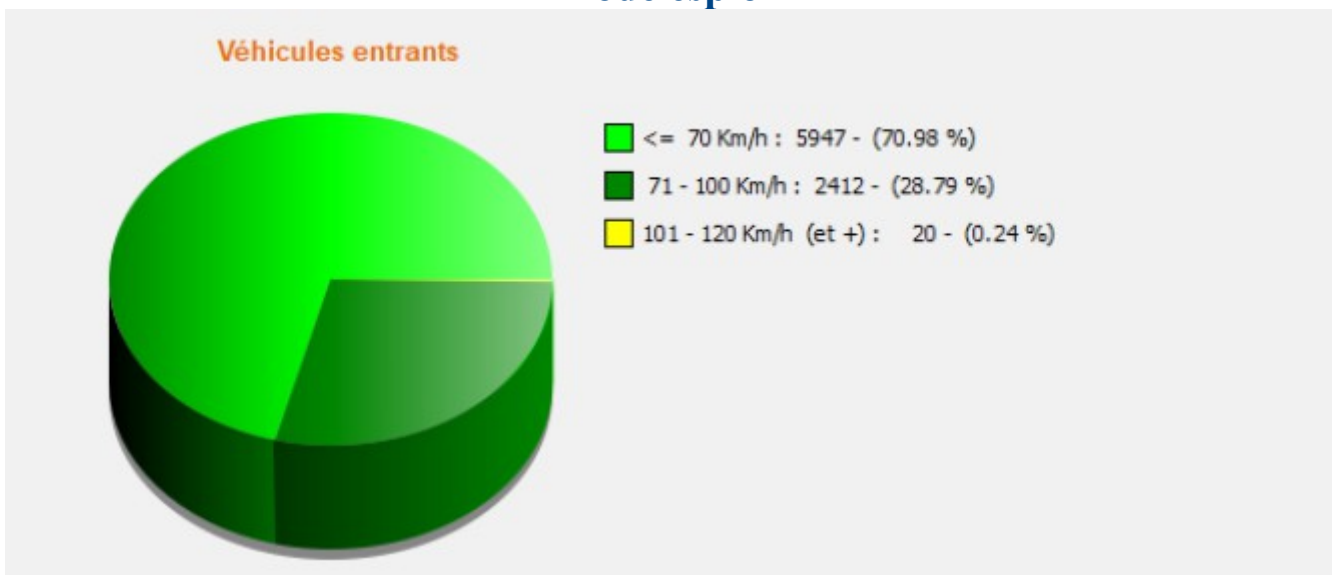
Section : Maubuisson sud
Emplacement : 1650 Route d' Échauffour

Dates	Mode	Sens de circulation	Nb. véhicules/jour	Vitesse moyenne	Vitesse maximum	V30	V50	V85
12/05 au 28/08	Espion + Affichage	Entrant O - E	220	63 km/h	117 km/h	57 km/h	63 km/h	75 km/h
		Sortant E - O	237	62 km/h	128 km/h	56 km/h	62 km/h	75 km/h
19/07 au 28/08	Espion	Entrant O - E	204	63 km/h	113 km/h	58 km/h	63 km/h	76 km/h
		Sortant E - O	223	62 km/h	127 km/h	56 km/h	62 km/h	75 km/h
12/05 au 07/06 24/06 au 19/07	Affichage	Entrant O - E	235	62 km/h	120 km/h	56 km/h	62 km/h	73 km/h
		Sortant E - O	250	62 km/h	129 km/h	56 km/h	63 km/h	75 km/h

Mode affichage



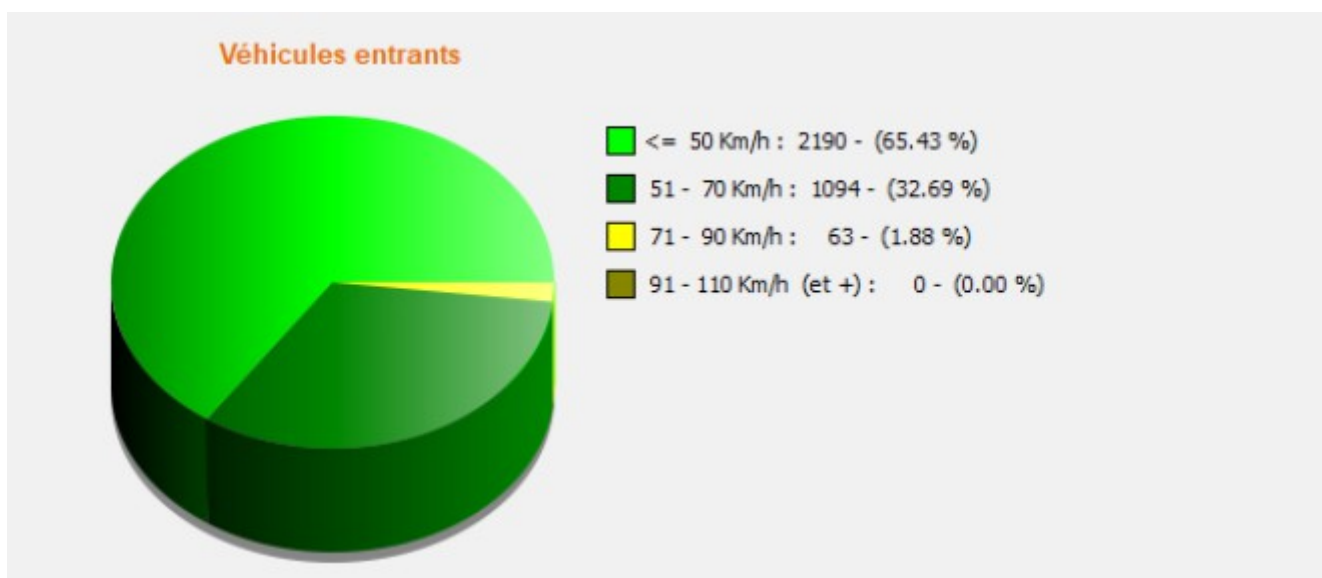
Mode espion



Section : Baudrière Emplacement : 750 Route de la Risle

Dates	Mode	Sens de circulation	Nb. véhicules/jour	Vitesse moyenne	Vitesse maximum	V30	V50	V85
29/08 au 13/12	Espion + Affichage	Entrant N - S	43	47 km/h	89 km/h	41 km/h	47 km/h	60 km/h
		Sortant S - N	115	55 km/h	117 km/h	48 km/h	55 km/h	67 km/h
29/10 au 13/12	Espion	Entrant N - S	32	49 km/h	92 km/h	42 km/h	49 km/h	62 km/h
		Sortant S - N	104	55 km/h	106 km/h	49 km/h	55 km/h	68 km/h
29/08 au 29/10	Affichage	Entrant N - S	55	46 km/h	86 km/h	39 km/h	44 km/h	58 km/h
		Sortant S - N	125	54 km/h	127 km/h	47 km/h	54 km/h	66 km/h

Mode affichage



Mode espion

